

Pêche & tourisme DORDOGNE PÉRIGORD

Un supplément

Mouche **Brochet** Sandre
Magazine

la **pêche**
et les poissons

Offrez-vous
un séjour
inoubliable

CONSEILS DE PRO

*Les parcours
immanquables*

CÔTÉ TOURISME

*Les sites
incontournables*

CARTES & RÉGLEMENTATION

*Les informations
indispensables*



FÉDÉRATION DÉPARTEMENTALE
PÊCHE

Dordogne
PÉRIGORD
LE DÉPARTEMENT dordogne.fr



RÉGION
Nouvelle-
Aquitaine

Édito

Qui n'a jamais entendu parler de la grotte de Lascaux, de Cyrano, du pays des mille et un châteaux, de la truffe, du foie gras, des vins de Bergerac ? Autant de noms qui émergent à l'évocation du Périgord !

Des paysages variés et souvent spectaculaires, un extraordinaire patrimoine historique et architectural, une gastronomie à éveiller les papilles de tous les épicuriens, tels sont les charmes qu'offrent un territoire et une nature préservés.

Le Conseil départemental œuvre au quotidien pour proposer aux habitants et aux visiteurs de la Dordogne des activités multiples permettant de découvrir toutes ses facettes. La Fédération pour la Pêche et la Protection du Milieu Aquatique poursuit les mêmes objectifs en matière halieutique. Le département est arrosé par 4 500 km de cours d'eau en provenance du Massif central. Le plus emblématique est la rivière « Espérance », ce majestueux cours d'eau qu'est la Dordogne dont le bassin est classé réserve de biosphère par l'Unesco. Elle est la dernière en Europe à abriter huit espèces de migrateurs amphihalins.

Le réseau hydrographique est dense, varié et parfois surprenant. Le potentiel halieutique est particulièrement attrayant car toutes les espèces sont représentées et toutes les techniques sont praticables. Les grands plans d'eau, propriété du Département, sont ouverts à la pêche publique et gérés conjointement par thématiques. Pêche sportive, pêche en famille, pêche à pied ou en bateau, les possibilités sont nombreuses. Les parcours et hébergements labellisés répartis sur tout le territoire permettent de bénéficier d'une offre diversifiée de qualité.

Se cultiver, se promener, flâner, se reposer, déguster et pêcher, voici l'attractivité d'un territoire d'excellence incontournable qu'il ne vous reste plus qu'à visiter !

Gérard PEIRO
Président du Conseil
Départemental de la
Dordogne

Jean-Michel RAVAILHE
Président de la
Fédération de Pêche
de la Dordogne



SOMMAIRE



Carte	4
Infos pêche	6
Les eaux vives à salmonidés	8
Vallée de la Dronne	10
Quand la Dordogne prend la mouche.....	12
Les gorges de l'Auvézère.....	14
Le Périgord des plans d'eau	16
La Vézère.....	18
Vallée de l'Isle	20
Dordogne bergeracoise et Dropt.....	22
Dordogne sarladaise	24
Grands itinéraires pédestres.....	26
Nos poissons migrateurs	27



Crédits photos : Denis NIDOS / CD24; CDT 24; Luc FAURET - Fotografiks; FDAAPPMA 24; A. SAUVETRE; Naturellement Périgord; G. BIKODOROFF; A. VALADE; SEMITOUR; Bernard DUPUY; Penn Graphic; EDF.
Crédits cartographies : Asbury; FDAAPPMA 24; CD 24.
Crédits illustrations : FNPF / V. NOWAKOWSKI.

CHASSE PECHE MOINS CHER

ex LOISIRS CHASSE PECHE DIFFUSION

Le Peyrat 24700 SAINT MARTIAL D'ARTENSET
Tél. 09.80.76.18.10

Fax 09.85.76.18.10
E-mail chassepeche-moinscher@free.fr
RCs Périgoureux 484604830

Rejoignez-nous !
facebook www.facebook.com/Chasse-Pêche-Moins-Cher

PERIGORD CHASSE PECHE


Périgoureux: Marsac & Boulazac

Avoir sa carte de pêche en Dordogne, c'est se donner accès à 2 500 kilomètres de cours d'eau de 2^e catégorie, 2 000 kilomètres de cours d'eau de 1^{re} catégorie, une vingtaine de kilomètres de canaux, fruit de l'histoire batelière du département, ainsi qu'à 25 plans d'eau, dont 5 classés en 1^{re} catégorie, pour une superficie totale de 492 hectares.

Pour prendre votre carte de pêche, rien de plus simple :

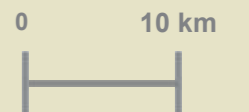


Terre de randonnée mais aussi de pêche depuis des millénaires, la Dordogne a vu passer des générations de chasseurs, marcheurs et pèlerins. Ce « Chemin des pêcheurs en Périgord » met en avant la découverte de nos cours d'eau, plans d'eau, paysages, patrimoine, pratiques de pêche ainsi que poissons par la marche et le vélo. Vous pouvez le consulter et le télécharger au lien suivant : <https://www.federationpechedordogne.fr/tourisme-peche/chemins-des-pecheurs-en-perigord/>



LÉGENDE

- Rivières 1^{re} catégorie
- Rivières 2^e catégorie
- Plans d'eau
- Au bord de l'eau à pied et à vélo
- Les chemins de pêcheurs
- Gare



Infos pêche Réciprocité

Département pionnier en matière de réciprocité, vous pourrez pêcher sur l'ensemble des cours d'eau et plans d'eau gérés par la Fédération et les 65 Associations Agréées pour la Pêche et la Protection du Milieu Aquatique de Dordogne avec une carte de pêche prise auprès d'une de ces dernières ou votre carte de pêche réciprocaire (interfédérale, découverte femme, personne mineure, découverte - de 12 ans ou hebdomadaire).



PARCOURS ÉQUIPÉS

Afin de faciliter l'accès à votre loisir, vous trouverez dans notre département pas moins de 50 cales de mise à l'eau et 40 pontons de pêche dont la moitié adaptés pour les personnes à mobilité réduite. Ces équipements ont par ailleurs permis à certains parcours d'obtenir une reconnaissance nationale via une labellisation.

Retrouvez l'intégralité des informations indispensables sur www.federationpechedordogne.fr



PARCOURS LABELLISÉS

Il s'agit de parcours de pêche répondant à des critères nationaux précis, notamment en termes d'équipements, permettant aux pratiquants de s'adonner à la pêche dans les meilleures conditions en fonction de leurs attentes. On distingue trois types de parcours :



- Les parcours « découverte » destinés à la pratique de personnes débutantes désirant découvrir et/ou s'initier à la pêche dans de bonnes conditions d'accès et de sécurité avec un maximum d'assurance de réussite de première prise ;



- Les parcours « famille » pour les personnes désirant pratiquer en famille, une pêche détente et récréative de qualité ;



- Les parcours « passion » destinés aux pêcheurs confirmés sur des pêches spécialisées (salmonidés, carpes, carnassiers).

Réglementation principale

ESPÈCES	CATÉGORIE PISCICOLE		TAILLE	QUOTA
	1 ^{RE} CATÉGORIE	2 ^E CATÉGORIE		
TRUITE FARIO	Du 2 ^e samedi de mars au 3 ^e dimanche de septembre inclus		25 cm (30 cm sur la rivière Dordogne)	6 par jour et par pêcheur dont 3 truites fario au maximum
TRUITE ARC-EN-CIEL, OMBLE DE FONTAINE			25 cm	
OMBRE COMMUN	Du 3 ^e samedi de mai au 3 ^e dimanche de septembre inclus	Du 3 ^e samedi de mai au 31 décembre inclus	35 cm	1 par jour et par pêcheur
BROCHET	Du dernier samedi d'avril au 3 ^e dimanche de septembre inclus	Du 1 ^{er} janvier au dernier dimanche de janvier inclus et du dernier samedi d'avril au 31 décembre inclus	60 cm	En 1 ^{re} catégorie, 2 brochets par pêcheur et par jour maximum et en 2 ^e catégorie, 3 poissons par pêcheur et par jour maximum parmi sandre, brochet et black-bass dont 2 brochets maximum
SANDRE	Du 2 ^e samedi de mars au 3 ^e dimanche de septembre inclus	Du 1 ^{er} janvier au dernier dimanche de janvier inclus et du 3 ^e samedi de mai au 31 décembre inclus	50 cm en 2 ^e catégorie	
BLACK-BASS		Du 1 ^{er} janvier au dernier dimanche de janvier inclus et du 3 ^e samedi de juin au 31 décembre inclus	40 cm en 2 ^e catégorie	



Guides de pêche

Cinq guides de pêche permettent aux petits et grands de s'initier ou de se perfectionner à une ou plusieurs techniques de pêche tout en découvrant les plus beaux spots de pêche du département.

- « Pêche en Dordogne » - **Luc DESSAINT** : 06 37 47 99 54
<http://www.pecheendordogne.com/>
- « Dordogne Pêche Aventure » - **Romain LE MOIGNE** : 06 21 29 49 40
<https://www.facebook.com/Dordogne-Pêche-Aventure>
- « Nature 2 pêcheurs » - **Vincent TOUCHARD et Jonathan NOURY**
06 73 33 40 83 ou 06 70 57 22 90
<https://www.facebook.com/Nature2pecheurs>
- « Fishing Dronne » - **Kevin BRUDY** : 06 30 21 36 05
<https://www.moulin-du-pont.com/>

PARCOURS SPÉCIFIQUES

CARPE DE NUIT

360 kilomètres de rivières ouverts à la pêche de la carpe de nuit dont l'intégralité du domaine public fluvial ainsi que 286,5 hectares de plans d'eau.

NO-KILL

Sous l'impulsion d'AAPPMA, 13 parcours de graciation ont vu le jour ces dernières années. Ils ont pour but d'assurer la préservation d'une ou plusieurs espèces de poissons, notamment les salmonidés et les carnassiers.



Hébergements Pêche

Envie de partager un séjour en famille ou entre amis à proximité d'un site de pêche ? Et si vous réserviez un hébergement qualifié « Pêche » ?

Ces hébergements vous assurent :

- ✓ un accueil personnalisé,
- ✓ un local spécifique sécurisé pour le stockage et le séchage de votre matériel de pêche,
- ✓ un dispositif pour la conservation de vos appâts,
- ✓ une accessibilité à la pratique de la pêche facilitée par la délivrance de la carte de pêche et de documentation (parcours, coordonnées des moniteurs guides de pêche et des détaillants pour le matériel),
- ✓ des propositions d'activités pour les accompagnants ainsi qu'un fonds documentaire touristique et culturel.



Les eaux vives à salmonidés

Fraîches et courantes, les eaux vives du Périgord sont principalement peuplées de truites fario, de ses petits poissons d'accompagnement comme les vairons et les goujons mais aussi de cyprins de plus grande taille comme le barbeau, le chevesne ou encore la vandoise. Elles sont essentiellement situées dans le quart nord-est du département (bassin du Bandiat, bassins amont de l'Isle, de la Dronne et de l'Auvézère). Certains petits affluents calcaires de la Dordogne et de la Vézère comme le Céou, le Coly, les Beunes ou la Couze présentent également des caractéristiques écologiques et halieutiques similaires. Tous ces cours d'eau se prêtent à la pêche au toc, aux leurres à l'ultra-léger et à la mouche.



Se loger

Retrouvez les hébergements pêche des vallées du Bandiat de ces cours d'eau sur <https://www.federationpechedordogne.fr/hebergements-qualifies-peche-en-perigord/vallees-dronne-bandiat/> et <https://www.federationpechedordogne.fr/hebergements-qualifies-peche-en-perigord/vallees-isle-auvezere/>



LES ESPÈCES PRÉSENTES

(le goujon représente les cyprinidés d'eaux vives)



Une politique fédérale de repeuplement qui porte ses fruits

La FDAAPPMA 24 a la particularité de détenir des sites de production salmonicole. Partant en effet du constat qu'en raison de différentes atteintes au milieu la reproduction de la truite fario ne se faisait pas de manière optimale, elle a adopté, depuis plus de 25 ans, une politique de soutien de leurs populations.



Les salmonicultures de Mouleydier et de Brantôme

Sur le site de Mouleydier sont produites des truites des différentes souches locales à partir de géniteurs capturés (sous autorisation préfectorale) dans le milieu naturel. Une fois la reproduction réalisée de manière assistée, les alevins de truites fario sont donnés aux AAPPM afin qu'elles puissent repeupler leurs cours d'eau de première catégorie piscicole.

Le site de Brantôme, géré en partenariat avec la commune, sert quant à lui essentiellement à augmenter la capacité de production en accueillant des œufs fournis par celui de Mouleydier. Les poissons issus de Brantôme sont ensuite distribués aux AAPPM du nord du département. Chaque année, ce sont ainsi plus de 800 000 alevins de truites fario qui rejoignent les cours d'eau du département !

À NE PAS MANQUER

- Parcours de gracieuse sur la Loue à Excideuil, sur l'Isle à Montardy (Saint-Paul-la-Roche), sur la Couze à Bayac, sur la Dronne à Saint-Saud-Lacoussière et à Verneuil (Champagnac-de-Bélair) ainsi que sur l'Auvézère à Saint-Mesmin
- Parcours enfant sur la Loue à Excideuil



Vallée de la Dronne : côté tourisme...

La vallée de la Dronne se particularise par un relief de faible altitude. Sur les collines aux lignes adoucies encadrant les rives de la Dronne et ses affluents, les petites pelouses, landes sèches et boisements accrochés aux pentes apportent une certaine diversification et naturalité des paysages.

La rivière Dronne vantée par Elysée Reclus, célèbre géographe du XIX^e siècle, comme « plus belle rivière de France », s'égaye pendant l'été du bruit des baigneurs qui se délassent dans ses eaux fraîches, des barques et canoës qui glissent sur les herbiers et des pêcheurs qui profitent de la richesse halieutique de ce cours d'eau.

Sur son chemin elle croise de multiples moulins, parfois encore en activité, des falaises prisées des grimpeurs et des bourgs de pierre blonde à l'ombre des églises romanes à coupes nombreuses dans le secteur. La vallée a été également marquée par la période du néolithique dont les dolmens et les pierres dressées rencontrés sur les chemins en sont les derniers témoins.

Itinéraires à pied et à vélo

- ✓ Circuit des églises romanes à coupes (peintes, fortifiées)
- ✓ Chemin de Harrison Barker, 100 km à pied ou en VTT entre Aubeterre et Brantôme
- ✓ Parcours cyclo du Val de Dronne entre la Flow vélo (St-Pardoux) et le Tour de Charente (Aubeterre)



Quelques idées « découverte »

- ✓ Village de Brantôme, « Venise verte du Périgord »
- ✓ L'abbaye bénédictine de Brantôme
- ✓ Le moulin du Pont « Maison de la Dronne » à Tocane-Saint-Apre
- ✓ Le moulin à vent des « Terres Blanches » La Tour-Blanche-Cercles
- ✓ Le château de Bourdeilles
- ✓ Les pierres de Paussac-et-Saint-Vivien (dolmens, village de carrier)
- ✓ La « Maison Nature » à Montagrier
- ✓ Parcours ludiques Terra Aventura : Tocane-Saint-Apre/ La Tour-Blanche-Cercles/ Ribérac

LES ESPÈCES PRÉSENTES

(Le gardon représente les cyprinidés d'eaux calmes et le goujon les cyprinidés d'eaux vives)



★★★★ Densité forte ★★ Densité moyenne ★ Densité faible



Se loger

Retrouvez les hébergements pêche de la vallée de la Dronne sur <https://www.federationpechedordogne.fr/hebergements-qualifies-peche-en-perigord/vallees-dronne-bandiat/>

... et côté pêche

En 2^e catégorie à partir de Brantôme, son cours est impacté par les barrages des moulins. On observe ainsi une alternance de zones calmes et profondes où se plaisent gardons, carpes, brochets, perches et sandres et zones rapides peu profondes où l'on retrouve chevesnes, goujons et parfois même quelques truites fario jusqu'à Tocane.

Avec ses eaux claires laissant apparaître le fond de la rivière jusqu'à 3 mètres de profondeur, capturer les poissons nécessitera beaucoup de discrétion de votre part.



« Au mois d'août quand les mûres commencent à tomber dans l'eau, c'est le moment de taquiner les chevesnes ! Pour cela, rien de plus simple, vous accrochez une mûre à votre hameçon, repérez les chevesnes en maraude et jetez votre appât dessus. Cette technique de pêche à vue s'avère particulièrement efficace et amusante. »
Kévin BRUDY, moniteur guide de pêche



À NE PAS MANQUER

- Le parcours Famille de la halte nautique de La Roche-Chalais
- Les parcours carpe de nuit de Brantôme, Lisie, Ribérac et Saint-Aulaye

VALLÉE DE LA DRONNE



Quand la Dordogne prend la mouche

Afin de contenter les adeptes de pêche à la mouche pendant la période de fermeture de la première catégorie piscicole, la Fédération de la Dordogne pour la Pêche et la Protection du Milieu Aquatique met en place quatre réservoirs mouche du dernier samedi d'octobre à la veille du deuxième samedi du mois de mars de l'année suivante.


Saint-Estèphe, le plus grand réservoir de Nouvelle-Aquitaine

Situé au cœur du Périgord Vert, le site de Saint-Estèphe, propriété du Département, s'inscrit dans un espace rural de prairies, de boisements, d'étangs et de chaos granitiques. Le grand étang propose diverses activités telles baignade, canoë, randonnée et pêche et possède tous les équipements destinés à garantir la pratique de celles-ci aux personnes handicapées. Avec sa superficie de 20 hectares, ce plan d'eau de seconde catégorie, géré en partenariat avec la Fédération de la Dordogne pour la Pêche et la Protection du Milieu Aquatique, constitue le plus grand réservoir « truites no-kill » à la mouche et aux leurres (hameçons simples obligatoires) de Nouvelle-Aquitaine. Atout non négligeable, la pêche y est autorisée à partir d'une embarcation (rames ou moteur électrique uniquement), float-tube compris !



Les autres réservoirs mouche hivernaux

Sur les plans d'eau de superficie plus modeste de Fongran (2,5 ha), Firbeix (2,3 ha) et Neufont (4 ha), seule est autorisée durant la période « réservoir » la pêche à la mouche fouettée avec trois mouches artificielles maximum et ardillons écrasés. De plus, la remise à l'eau de toutes les prises est obligatoire. En dehors de cette période, la réglementation type de la 2^e catégorie s'y applique avec un nombre de lignes toutefois limité à deux maximum et la possibilité de pêcher la carpe de nuit sur le plan d'eau de Fongran.



LE CONSEIL DU PRO

« Le réservoir de Firbeix, facile d'accès, est pêchable sur toute sa périphérie et toutes les techniques de pêche en réservoir du bord y sont praticables. Il se prête très bien à l'apprentissage des premiers lancers. À l'ouverture, les truites ne sont pas franchement regardantes et une mouche de type Sparkler vous permettra de faire de belles prises. Plus la saison avancera, plus les poissons seront habitués à leur nouvel habitat et deviendront sélectifs, il vous faudra alors bien observer l'eau, choisir la bonne mouche, et la présenter pour que sa dérive soit la plus naturelle possible. »

Luc DESSAINT, moniteur guide de pêche





Les gorges de l'Auvézère : côté tourisme...



Aux confins du Périgord et du Limousin, depuis les forges de Savignac-Lédrier jusqu'à Génis, les gorges de l'Auvézère offrent des paysages uniques en Dordogne. L'alliance de l'eau vive et du relief escarpé en fait un site de moyenne montagne avec une faune spécifique tel l'emblématique mouflon. Longtemps difficiles d'accès, elles sont désormais aménagées pour faciliter la randonnée pédestre et le VTT tout en respectant la flore locale et en limitant l'impact paysager. Véritable paradis pour les amoureux des activités de pleine nature, leur patrimoine naturel varié est adapté à la pratique de nombreux sports (escalade, spéléo, équitation...), notamment le canoë-kayak pour lesquelles elles constituent un spot reconnu. Un stade de slalom en eaux vives a par ailleurs été aménagé sur un linéaire de 350 mètres au niveau du village de Saint-Mesmin, permettant l'entraînement des clubs et l'organisation de compétitions.



LES ESPÈCES PRÉSENTES
(le goujon représente les cyprinidés d'eaux vives)



Se loger

Retrouvez les hébergements pêche de la vallée de l'Auvézère sur <https://www.federationpechedordogne.fr/hebergements-qualifies-peche-en-perigord/vallees-isle-auvezere/>

...et côté pêche

Au sein des gorges se trouve une chute mythique, la cascade du Saut Ruban. À partir de cette dernière débute sur la rivière, classée en première catégorie, un parcours de graciación des truites qui s'étend sur 900 mètres jusqu'au pont du Moulin et sur lequel ne sont autorisés que les hameçons simples sans ardillon. Avec son profil de torrent et de nombreux obstacles naturels, cette partie amont de l'Auvézère est une des plus belles et impressionnantes pour y pratiquer une pêche active et sportive aux appâts naturels ou aux leurres.



LE CONSEIL DU PRO

« Prenez une casquette avec une bonne visière, Et venez prendre le frais dans les gorges de l'Auvézère, Des mouches vivantes et une canne au toc, Font des miracles à cette époque ! »
Jérôme CLEDAT, technicien fédéral poète



À NE PAS MANQUER

- Parcours de graciación salmonidés de Saint-Mesmin
- Parcours Passion des forges de Savignac-Lédrier au pont du Moulin à Saint-Mesmin



Itinéraires à pied et à vélo

- ✓ Dans la roue de Lawrence d'Arabie (variante sportive)
- ✓ Carte départementale de randonnée « Autour des Gorges de l'Auvézère »

Quelques idées « découverte »

- ✓ Forges de Savignac-Lédrier
- ✓ Papeterie de Vaux (Payzac)
- ✓ Point de vue du Puy des Ages
- ✓ Base départementale de loisirs de Rouffiac
- ✓ Parcours ludiques Terra Aventura



GORGES DE L'AUVÉZÈRE

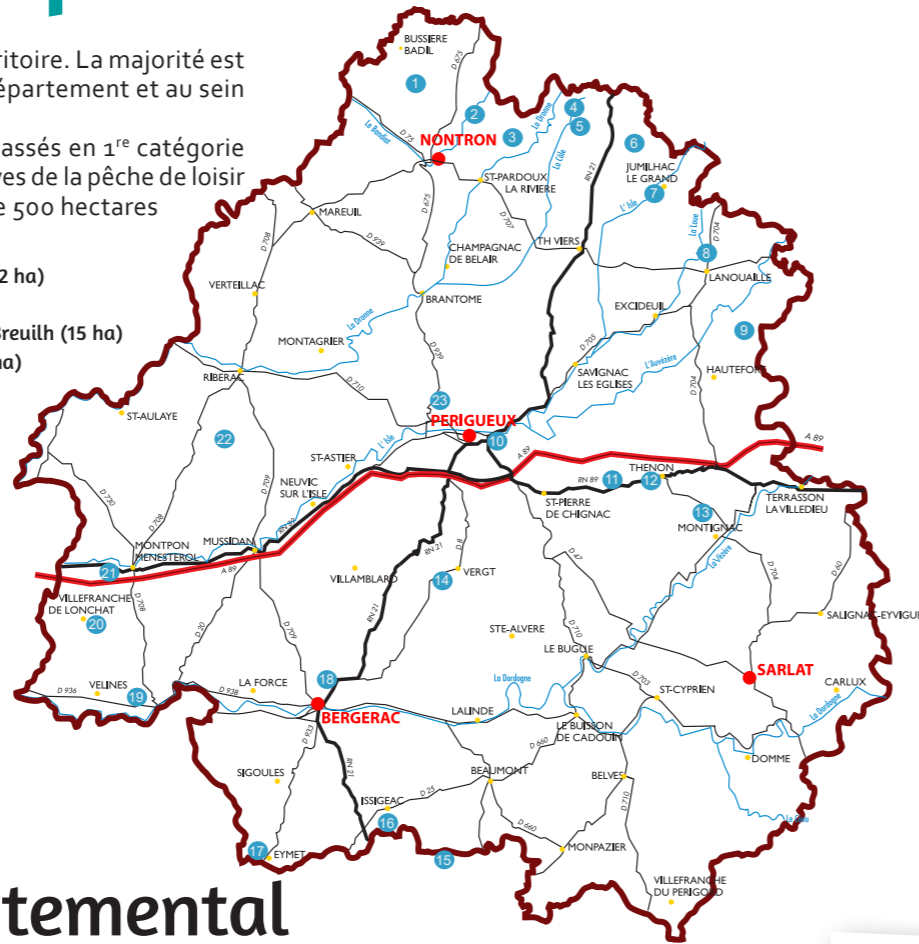


Le Périgord des plans d'eau

Pprès de 10 000 plans d'eau jalonnent le territoire. La majorité est située sur le socle cristallin du nord du département et au sein de la forêt de la Double à l'ouest.

Les plus vastes, soit une vingtaine dont cinq classés en 1^{re} catégorie piscicole, sont gérés par les structures associatives de la pêche de loisir et représentent une superficie totale de près de 500 hectares

- | | |
|---|-------------------------------------|
| 1 Saint-Estèphe (20 ha) | 17 Lescouroux (110 + 12 ha) |
| 2 Les Nouaillies (5 ha) | 18 Pombonne (3 ha) |
| 3 Saint-Saud (12 ha) | 19 Saint-Antoine-de-Breuilh (15 ha) |
| 4 Firbeix (2,3 ha) | 20 Gurson (11,5 + 3,5 ha) |
| 5 Miallet (77 ha) | 21 Mènesplet (25 ha) |
| 6 La Barde (6 ha - 1 ^{re} cat.) | 22 La Jemaye (20 ha) |
| 7 Jumilhac (3 ha - 1 ^{re} cat.) | 23 Saltgourde (6 ha) |
| 8 Rouffiac (44 ha) | |
| 9 Clairvivre (20 ha) | |
| 10 Lamoura (0,6 ha - 1 ^{re} cat.) | |
| 11 Fossemagne (5 ha - 1 ^{re} cat.) | |
| 12 Thenon (2,5 ha - 1 ^{re} cat.) | |
| 13 Fongran (2,5 ha) | |
| 14 Neufont (4 ha) | |
| 15 La Ganne (35 ha) | |
| 16 La Nette (23 ha) | |



Les plans d'eau du Conseil départemental

En plus du grand étang de Saint-Estèphe, 4 autres plans d'eau appartenant au Département sont gérés en partenariat avec la FDAAPPMA 24.

Des bases de loisirs ont été aménagées autour de 3 d'entre eux pour le plus grand plaisir des amateurs d'activités de pleine nature. La base de loisirs de Rouffiac (44 hectares), le grand étang de La Jemaye (20 hectares) et le lac de Gurson (11,5 et 3,5 hectares) sont ainsi accessibles gratuitement pour tous (label tourisme et handicap) et proposent diverses activités : baignade, randonnée, canoë, parcours d'orientation, ludiques ou de santé sans oublier les espaces pique-nique et de restauration pour un moment convivial en famille ou entre amis.

Le barrage de Miallet (77 hectares), non aménagé en base de loisirs, permet la promenade pédestre ou à vélo sur un parcours de 8 km longeant le plan d'eau ainsi que l'observation des oiseaux migrateurs nombreux à faire une halte lors de leur long voyage.

Afin de faciliter l'accès à la pratique de la pêche, tous ces sites sont équipés de pontons de pêche pour personnes à mobilité réduite et, hormis Gurson où la navigation est interdite, de cales de mises à l'eau.

Tous ces plans d'eau sont richement pourvus en poissons blancs et les amateurs des techniques de pêche aux carnassiers seront ravis car celles-ci y sont autorisées du 1^{er} janvier à la veille du deuxième samedi de mars et du 3^{ème} samedi de mai au 31 décembre.

Les carapistes ne sont pas oubliés avec un carpodrome sur le petit plan d'eau de Gurson et la possibilité de pêcher la nuit sur les parcours du grand plan d'eau de Gurson (du 1^{er} janvier au 14 juin et du 16 septembre au 31 décembre) et de Miallet.

Les plans d'eau d'Epidropt

Situés au sud sur la limite Dordogne / Lot-et-Garonne, les plans d'eau de la Ganne (35 ha), de la Nette (23 ha) et du Lescouroux (110 ha et 12 ha), appartiennent au syndicat Epidropt et sont gérés en partenariat par les deux fédérations départementales.

Les techniques de pêche les plus prometteuses sont la pêche au coup, la pêche moderne de la carpe (autorisée de nuit sur ces deux derniers) ainsi que la pêche des carnassiers aux appâts naturels et aux leurres.



Se loger

<https://www.federationpechedordogne.fr/hebergements-qualifies-peche-en-perigord/plans-deau/>



À NE PAS MANQUER

- Le parcours Famille de la base de loisirs de Rouffiac
- Les parcours Passion de Miallet et de Saint-Estèphe
- Les parcours carpe de nuit de Miallet, Lescouroux, La Nette, Clairvivre et Saint-Antoine-de-Breuilh

La Vézère : côté tourisme...

La Vézère entre en Périgord par Terrasson-Lavilledieu et grossit les eaux de la Dordogne une cinquantaine de kilomètres en aval, au pied du village de Limeuil. Elle traverse des paysages restés sauvages, se fauflant en méandres entre les falaises escarpées, longeant les « pechs », les causses et les collines boisées offrant de beaux points de vue sur les villages à l'architecture typique dont certains font partie des « Plus Beaux Villages de France ». La vallée de la Vézère est depuis longtemps considérée comme un haut lieu de la préhistoire grâce à la qualité et la densité des gisements mais également grâce aux recherches archéologiques qui s'y déroulent depuis près de deux siècles. L'exceptionnelle concentration des sites archéologiques et l'excellente conservation des vestiges préhistoriques ne doivent pas faire oublier la continuité de l'occupation humaine dans la vallée, illustrée par les nombreux sites troglodytiques d'exception, les châteaux médiévaux et Renaissance surplombant la rivière ainsi qu'un patrimoine vernaculaire omniprésent.

Itinéraires à pied et à vélo

- Itinéraire pédestre de 100 km de Terrasson à Limeuil
« dans les pas des Hommes de Lascaux »
- Itinéraires cyclo balisés sur route partagée



Quelques idées « découverte »

- Lascaux IV Centre International d'Art Pariétal (Montignac-Lascaux)
- Musée National de la Préhistoire (Les Eyzies-de-Tayac-Sireuil)
- Pôle d'Interprétation de la Préhistoire (Les Eyzies-de-Tayac-Sireuil)
- Plus Beaux Villages de France : Saint-Amand-de-Coly / Saint-Léon-sur-Vézère/ Limeuil
- Points de vue de l'Escaleyrou (Aubas) et de la Côte de Jor (Saint-Léon-sur-Vézère)
- 5 Parcours Terra Aventura : Terrasson-Lavilledieu/ Montignac/ Peyzac-le-Moustier/ Fanlac/ Audrix

...et côté pêche

La Vézère se pêche depuis la Préhistoire. Si les restes de repas découverts dans de nombreux sites archéologiques attestent que Néanderthal puis l'Homo sapiens consumaient du poisson, les activités de pêche n'ont laissé que peu de traces matérielles. Il faut donc envisager que ces hommes aient pu utiliser de nombreuses stratégies d'acquisition des poissons, notamment le piégeage (nasses, bassins de repos...), la capture manuelle ou avec des outils en matière périssable comme le bois. Ce n'est qu'à la fin de la préhistoire, il y a environ 15 000 ans, qu'Homo sapiens va développer une gamme d'instruments propres à cette activité, comme des harpons et des hameçons simples ou courbes en os et en bois de cervidé (du renne ou du cerf). De nos jours, cette rivière est classée en 2^e catégorie sur tout son linéaire dans le département et fait partie du

domaine public fluvial à partir du Vieux Pont de Montignac. Rivière autrefois très riche en carnassiers, elle a vu ses populations piscicoles s'adapter à sa morphologie encaissée puis se modifier. Avec la singularité de grossir à la première journée de pluie, la Vézère abrite des poissons puissants, capables de vous offrir d'inoubliables combats. Du silure dépassant les 2 mètres à la carpe commune affûtée, les sensations vous surprendront.

LES ESPÈCES PRÉSENTES

(Le gardon représente les cyprinidés d'eaux calmes et le goujon les cyprinidés d'eaux vives)



★★★★ Densité forte ★★ Densité moyenne ★ Densité faible



Se loger

Retrouvez les hébergements pêche de la vallée de la Vézère sur <https://www.federationpechedordogne.fr/hebergements-qualifies-peche-en-perigord/vallee-vezere/>



LE CONSEIL DU PRO

« Privilégiez les méandres profonds de cette rivière. Muni d'un montage au cheveu, agrémenté d'une bouillette parfum écrevisse, la surprise de la belle prise sera au rendez-vous. »

Louis MAZZOLI, technicien fédéral



À NE PAS MANQUER

- Parcours de graciacion sur la Vézère à Montignac
- Les parcours carpe de nuit existant sur la rivière Vézère (plusieurs secteurs entre Terrasson et Limeuil)

LA VÉZÈRE

Vallée de l'Isle : côté tourisme...

La rivière Isle suit un cours paisible de 255 kilomètres depuis la Haute-Vienne jusqu'en Gironde où elle se jette dans la Dordogne à Libourne. Cette vallée est un axe de communication naturel entre le Périgord et le Bordelais. Elle garde le souvenir du « train des pêcheurs » qui amenait les citadins se détendre sur les bords de la rivière, mais également des gabarres, bateaux de commerce, suffisamment nombreux entre Périgueux et Bordeaux pour que les autorités décident d'aménager le cours d'eau pour faciliter la navigation. Le train dessert toujours les principaux villages de la vallée et permet, depuis les gares, d'accéder à la voie verte le long de la rivière ou aux forêts de la Double et du Landais qui abritent des villages à l'architecture typique. La Vallée de l'Isle est également gourmande : biscottes la Chantéracoise, caviar de Neuvic, foie gras, truite de la Beaurnonne, miel, huile de noix, bières, vin et fromage de la Trappe d'Échourgnac, tous les goûts sont dans la Vallée et sur les marchés de la région !



Quelques idées « découverte »

- ✓ Cathédrale Saint-Front, Périgueux ville d'Art et d'Histoire
- ✓ Abbaye de Chancelade
- ✓ Moulin et balade en gabarre avec passage d'écluse au moulin de Duellas
- ✓ Parcours Terra Aventura, chasse aux trésors numérique
- ✓ Découvertes gourmandes : biscotterie artisanale, glaces à la ferme, distillerie artisanale, pisciculture, caviar de Neuvic



Se loger

Retrouvez les hébergements pêche de la Vallée de l'Isle sur <https://www.federationpechedordogne.fr/hebergements-qualifies-peche-en-perigord/vallees-isle-auvezere/>

Itinéraires à pied et à vélo

- ✓ Voie de Vézelay vers Saint-Jacques-de-Compostelle
- ✓ Chemin Harrison Barker forêt de la Double
- ✓ Vélo route voie verte nationale V56
- ✓ Circuit cyclo découverte de la Résistance et Vélo Délices

Plus d'informations et toute l'offre touristique sur le site www.tourisme-isleperigord.com



...et côté pêche

En 2^e catégorie depuis Nantheuil, la rivière Isle présente un peuplement piscicole riche et varié. Plusieurs ouvrages la scindent en biefs jusqu'à sa sortie du département. À partir de Trélissac, situé quelques kilomètres en amont de Périgueux, chaque bief bénéficie d'aménagements à vocation halieutique : cales de mise à l'eau, pontons de pêche dont certains adaptés aux Personnes à Mobilité Réduite. Sur l'ensemble de ce linéaire, l'Isle se prête à toutes les techniques de pêche de 2^e catégorie. Vous pourrez ainsi pêcher les poissons blancs au coup sur les quais de Périgueux en amont desquels se trouve le Pont des Barris qui fait office de limite entre domaine privé et domaine public fluvial. C'est à partir de là que débute un parcours de pêche de la carpe de nuit de 100 kilomètres ! Les carnassiers ne sont pas en reste, vous pourrez les traquer aux appâts naturels ou aux leurres, aussi bien du bord qu'en embarcation.

LE CONSEIL DU PRO

« L'été, c'est le moment de sortir les leurres de surface pour tenter perches, brochets et black-bass. Les attaques de surface vous apporteront leur lot d'émotions mais attention aux ratés et aux décrochés. Privilégiez également les montages "anti-herbe" dits texans pour aller les chercher dans les endroits les plus inaccessibles. Bien entendu les lève-tôt et les couche-tard auront sensiblement de meilleurs résultats. »

Romain LE MOIGNE, moniteur guide de pêche

À NE PAS MANQUER

- Parcours de graciacion carnassiers du canal de Périgueux et du canal de la Filolie (Saint-Laurent-des-Hommes)
- Parcours Découverte de la base de loisirs de Chandos
- Parcours Famille de la base de loisirs de Chandos et Neuville-sur-l'Isle
- Parcours Passion de Douzillac à Saint-Martin-l'Astier.

LES ESPÈCES PRÉSENTES

(Le gardon représente les cyprinidés d'eaux calmes et le goujon les cyprinidés d'eaux vives)



★★★ Densité forte ★★ Densité moyenne



VALLÉE DE L'ISLE

ASBURY

Dordogne bergeracoise et Dropt : côté tourisme...

En passant le village de Limeuil où elle se gonfle des eaux de la Vézère, la Dordogne va poursuivre son chemin dans le socle calcaire, créant des cingles parfois importants. La rivière s'élargit ensuite en se rapprochant de Bergerac et va rencontrer des barrages aménagés pour faciliter la remontée des poissons migrateurs comme l'anguille et le saumon. D'autres aménagements comme le canal latéral rappellent la vocation commerciale de la rivière. Pendant longtemps, avant l'arrivée du train, les marchandises étaient acheminées par des bateaux à fond plat, les gabarres. Parmi ces marchandises, les vins de Bergerac dont les vignes encadrent la rivière, mais également le papier produit par les moulins de Couze.

Les bateliers redoutaient « le Coulobre », dragon faisant chavirer les navires, qui fut vaincu par Saint Front, venu de Périgueux le combattre. Une chapelle rappelle aujourd'hui cet événement, dominant la bastide de Lalinde, l'une des nombreuses implantations de bastides (villes neuves françaises ou anglaises) au Moyen Âge dans ce secteur du Périgord.



Villefrance-de-Lonchat

Lac de Gurson

Quelques idées « découverte »

- ✓ Visite de bastides et cités médiévales : Beaumont-du-Périgord, Molières, Eymet, Monpazier, Issigeac, Biron
- ✓ Bergerac ville d'Art et d'Histoire et le Quai Cyrano (Espace vins et tourisme)
- ✓ Abbaye de Cadouin et abbaye de Saint-Avit-Sénieur inscrite à l'UNESCO au titre du bien en série Saint-Jacques-de-Compostelle
- ✓ Points de vue : cingle de Trémolat / chapelle Saint-Front du Colubri à Couze-et-Saint-Front/ Monbazillac
- ✓ Moulins papetiers du village de Couze-et-Saint-Front
- ✓ Château de Monbazillac, cave coopérative des vignerons de Monbazillac
- ✓ Village de Saint-Michel-de-Montaigne où vécut le célèbre philosophe
- ✓ Parcours Terra Aventura : Eymet/Beaumont-du-Périgord/ Cadouin/ Saint-Aubin-de-Cadelech / Issigeac / Monpazier/ Lalinde



Itinéraires à pied et à vélo

- Itinéraire pédestre « chemin d'Amador » 400 km entre Soulac-sur-Mer (33), Bergerac (24) et Rocamadour (46)
- Variante de la voie de Vézelay vers St-Jacques / Périgueux-Bergerac-Sainte-Foy-la-Grande
- Voie verte V91 ouverte entre Mauzac et Bergerac (35 km le long de la rivière Dordogne)



Se loger

Retrouver les hébergements pêche des vallées de la Dordogne et du Dropt sur <https://www.federationpechedordogne.fr/hebergements-qualifies-peche-en-perigord/vallées-dordogne-dropt/>



...et côté pêche

En aval de Limeuil, la Dordogne change significativement de topographie. Si l'on retrouve des zones courantes, trois grands barrages de centrales hydro-électriques, équipés afin de permettre le franchissement par les poissons, la ralentissent considérablement. Cette portion est connue depuis des années pour ses gros sandres à l'aspect de « dinosaure » mais également pour ses silures géants de renommée internationale. Les crues sont des moments privilégiés et attendus par tous les pêcheurs locaux pour tenter de capturer ces spécimens. Les pêcheurs de carpes sont nombreux à arpenter ses berges caillouteuses à la recherche de la fameuse « commune » où des heures de repérages et de connaissance du milieu sont nécessaires. L'accès y est facilité par la présence de nombreuses rampes de mises à l'eau, de la voie verte et de sentiers pédestres. Plus au sud, le Dropt, affluent de la Garonne, vous permettra de pratiquer toutes les techniques de pêche de 2^e catégorie.

LE CONSEIL DES PROS

« Une espèce est devenue emblématique sur la Dordogne aval, tant par sa traque et la compréhension de son comportement que par la puissance qu'elle délie au bout de la canne : *Silurus glanis* ! Plus besoin d'aller en mer pour faire de la "pêche au gros" mais le matériel doit être spécifique, irréprochable et sans aucun point de faiblesse sinon c'est au minimum une casse... »

Vincent TOUCHARD et Jonathan NOURY, moniteurs guides de pêche

À NE PAS MANQUER

- Parcours de graciacion carnassiers du canal de Lalinde ;
- Parcours de graciacion black-bass à Eymet ;
- Parcours carpe de nuit sur la Dordogne et le Dropt.

LES ESPÈCES PRÉSENTES

(le gardon représente les cyprinidés d'eaux calmes et le goujon les cyprinidés d'eaux vives)



★★★★ Densité forte ★★ Densité moyenne

Dordogne sarladaise : côté tourisme...

La Dordogne naît au Puy de Sancy par la confluence des torrents de la Dore et de la Dogne. Après avoir traversé le Massif Central, la Corrèze et une partie du Lot, elle pénètre en Périgord et rencontre des sols calcaires qu'elle va entailler, contourner pour former ses fameux cingles (boucles) ou trouver d'autres passages et former des bras morts appelés « couasnes » et prisés des pêcheurs. Le fond de vallée fertile est utilisé pour les cultures, tandis que les hauteurs des collines et falaises bordant la rivière sont occupées par les châteaux qui contrôlaient les axes de communication et le passage des bateaux. Depuis Souillac (46) jusqu'à Castillon (33), les coureaux, bateaux à fonds plats, transportaient le vin produit sur les coteaux de la Dordogne avant le phylloxéra. Les habitations se groupaient parfois au plus près de l'eau pour mieux exploiter sa présence, quitte à en subir les caprices, avant l'aménagement des berges. Les bourgs profitaient du passage et de l'arrêt des embarcations en ces points pour développer du commerce.



Quelques idées « découverte »

- ✓ Ville d'Art et Histoire de Sarlat
- ✓ Plus Beaux Villages de France : Domme / La-Roque-Gageac / Beynac / Belves / Castelnau-la-Chapelle
- ✓ Espace Doisneau consacré au photographe à Carlux
- ✓ Points de vue : tour panoramique de Moncalou (Florimont-Gaumier) / La Barre (Domme) / Croix de la Mission (Castelnau) / La Roche percée (Montfort)
- ✓ Vignoble de Domme et chai de Moncalou
- ✓ Parcours Terra Aventura : La Roque-Gageac / Sarlat / Beynac / Saint-Cyprien / Saint-Crépin-et-Carlucet / Belvès / Forêt Bessède / Domme

LES ESPÈCES PRÉSENTES

(le gardon représente les cyprinidés d'eaux calmes et le goujon les cyprinidés d'eaux vives)



★★★★ Densité forte ★★ Densité moyenne
★ Densité faible



Se loger

Retrouver les hébergements pêche de la vallée de la Dordogne sur <https://www.federationpechedordogne.fr/hebergements-qualifies-peche-en-perigord/vallees-dordogne-dropt/>

LE CONSEIL DU PRO

« Quand la saison de l'automne arrive et que les feuilles des arbres prennent la couleur du Monbazillac, c'est le moment de venir pêcher l'ombre commun à la mouche... Du village de Cazoulès jusqu'à la fin du no-kill de Calviac-en-Périgord, gobage et paysage seront au rendez-vous ! »

Yoann GEOFFROY, technicien fédéral



Itinéraires à pied et à vélo

- ✓ Itinéraire pédestre « Chemin d'Amadour » 400 km entre Souillac-sur-Mer (33), Bergerac (24) et Rocamadour (46)
- ✓ Itinéraire pédestre « Chemin de Harrison Barker » 80 km entre Sarlat et Le Buisson de Cadouin
- ✓ Voie verte V91 tronçons Sarlat- Groléjac et Sarlat-Cazoulès
- ✓ Vélo route du Céou, 25 km entre Castelnau-la-Chapelle et Abbaye-Nouvelle (Lot)



...et côté pêche

Depuis son entrée dans le département au niveau du village de Cazoulès jusqu'à la confluence avec la Vézère au niveau de Limeuil, cette rivière nommée également « Espérance » vous apportera, si vous savez l'apprivoiser, son lot d'émotions. Ce linéaire est réputé pour être capricieux avec des poissons fabuleux de par leur combativité et leur aspect. Elle propose une alternance de radiers et de calmes qui rendent la navigation complexe. Vous pourrez la descendre mais pas la remonter. Tous les pêcheurs peuvent pratiquer leur loisir à leur aise, tant les carnassiers, salmonidés et cyprinidés sont nombreux. Avis aux pêcheurs qui réussiront à leurrer une des fameuses truites de plus de 60 cm. Elle se caractérise également par la grande présence de couasnes qui constituent des refuges extraordinaires pour tous les poissons dès les premiers refroidissements et les montées d'eau. Quoi de plus majestueux que de tenter de pêcher un beau poisson au pied d'un des nombreux monuments historiques de nos ancêtres pêcheurs ?



À NE PAS MANQUER

- Parcours carpe de nuit sur toute la rivière Dordogne
- Parcours de graciation truites et ombres situé sur les communes de Sainte-Mondane et Calviac-en-Périgord

GRANDS ITINÉRAIRES PÉDESTRES EN DORDOGNE PÉRIGORD



DANS LES PAS DES HOMMES DE LASCAUX - 100 KM

CHEMIN DE ROCAMADOUR - 180 KM

CHEMIN DE SAINT-JACQUES / VOIE VÉZELAY - 150 KM

3 CHEMINS DE TERRE ET D'EAU DE HARRISON BARKER - 90 KM CHACUN

LA GRANDE BOUCLE DU PARC (PNR PÉRIGORD LIMOUSIN) - 200 KM



Créez votre histoire...

rando.dordogne.fr - cd24.rando@dordogne.fr

Nos poissons migrateurs



Alose feinte



Anguille européenne



Esturgeon européen



Grande alose



Lamproie fluviatile



Lamproie marine



Saumon atlantique



Truite de mer

Fait unique en Europe, huit espèces de poissons grands migrateurs amphihalins (qui se déplacent entre les eaux douces et la mer afin de réaliser complètement leur cycle biologique) fréquentent certains cours d'eau du département. Toutes ces espèces, faisant l'objet au niveau national d'études scientifiques en vue de leur conservation ou de leur réintroduction, bénéficient d'un statut de protection particulier et leur pêche est soit interdite soit très réglementée.

Afin de faciliter leur migration et notamment le franchissement des barrages hydroélectriques, de nombreux aménagements ont été réalisés tels des passes à poissons (dont celle très récente du barrage de Mauzac) ou encore l'ascenseur à poissons du barrage de Tuilières. Équipés de caméras, ces dispositifs permettent d'identifier et de compter les individus en migration. En Vallée de la Dordogne, c'est l'association Migrateur Garonne Dordogne qui s'en occupe et qui effectue chaque année des campagnes d'introduction de juvéniles de saumons atlantiques dans la partie moyenne de la Vallée de la Dordogne.



La passe à poissons du barrage de Mauzac



L'application d'informations sur les lacs et rivières de notre territoire par EDF

NIV-EAU est une application EDF qui a été codéveloppée avec et pour les usagers de l'eau. Les pêcheurs en lac, en rivière, les pratiquants d'eaux vives peuvent s'informer via l'application de l'accessibilité des mises à l'eau, du débit qui transite dans les rivières, de la hauteur d'eau des retenues. L'accès à toutes ces informations est gratuit. Enfin, EDF et la Fédération de Pêche de la Dordogne, de la Corrèze et du Lot ont collaboré sur le déploiement de plusieurs webcams réparties sur l'ensemble du territoire. Certains sites sont également équipés de capteurs de température d'eau, d'air, anémomètre (pour la pêche à la mouche).





Découvrez les vins de Bergerac & Duras

◆ BERGERAC ◆ DURAS ◆ MONBAZILLAC ◆ MONTRAVEL ◆ PECHARMANT ◆ ROSETTE ◆ SAUSSIGNAC

L'ABUS D'ALCOOL EST DANGEREUX POUR LA SANTÉ. À CONSOMMER AVEC MODÉRATION.

Vins de
Bergerac
Duras
100% SUD-OUEST FRANCE